



渋滞を避けた経路選択を!!

いろいろなメディアで交通情報入手することができます。

■文字情報板



■SA・PAの情報コーナー

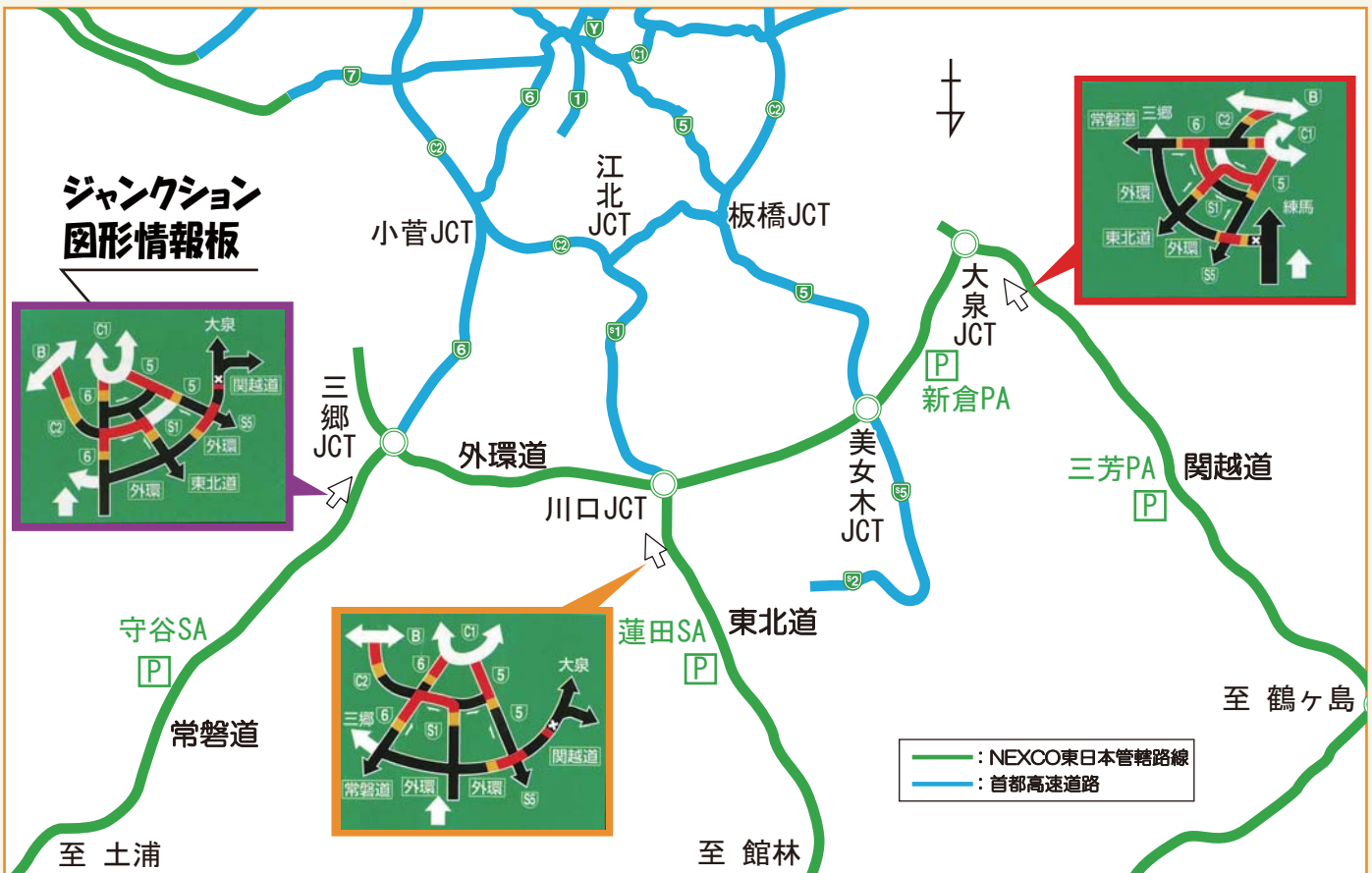


■日本道路交通情報センターのHP



<http://www.jartic.or.jp/>

常磐道・東北道・関越道から都心へ向かう場合は、交通情報を活用することで広域ネットワークを有効に利用した経路選択が可能になります。



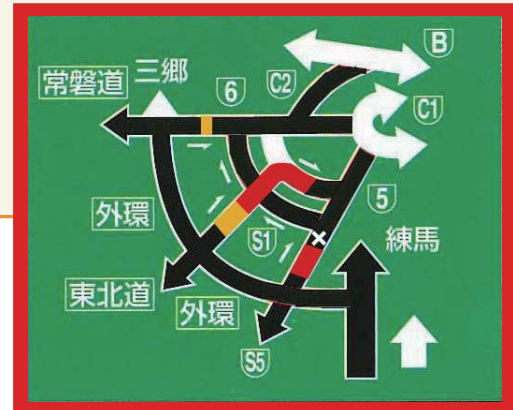
※「ジャンクション図形情報板」の見方は裏面に！

【ジャンクション図形情報板の活用例】

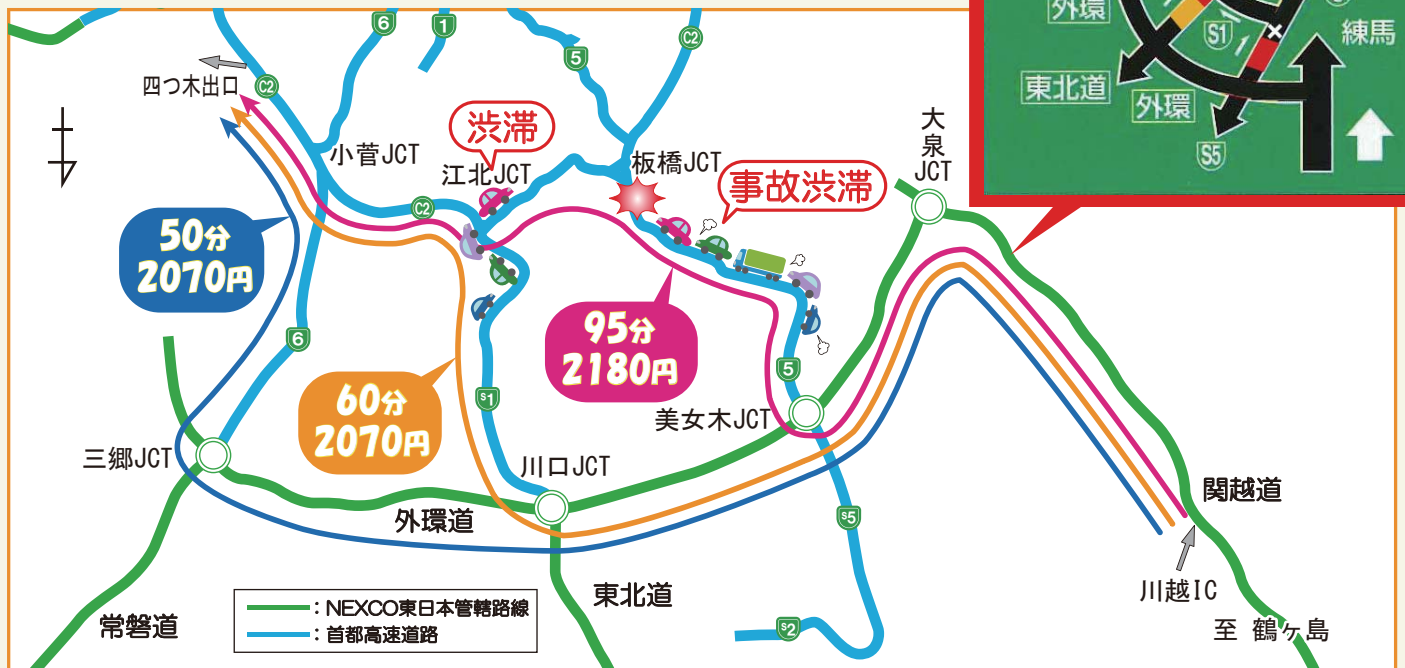
経路選択によって、大幅に所要時間を短縮できる場合があります。

※走行するルートにより料金に差が生じる場合がありますのでご注意ください。

この時のジャンクション図形情報板の表示内容



■平成27年3月 ある日曜日午前の渋滞状況



※図中の所要時間は「川越IC→四つ木出口」、料金はこの区間のETC利用普通車(小型車)の料金

【ジャンクション図形情報板の見方の解説】

関越道 大泉ジャンクション付近の
ジャンクション図形情報板を例として

中央環状線

6号三郷線・向島線

中央環状線の
外回り方向

川口線

埼玉大宮線



湾岸線

都心環状線

中央環状線の
内回り方向

5号池袋線

現在地
および進行方向

- : 渋滞
- : 混雑
- ⊗点灯 : 通行止
- ⊗点滅 : 事故